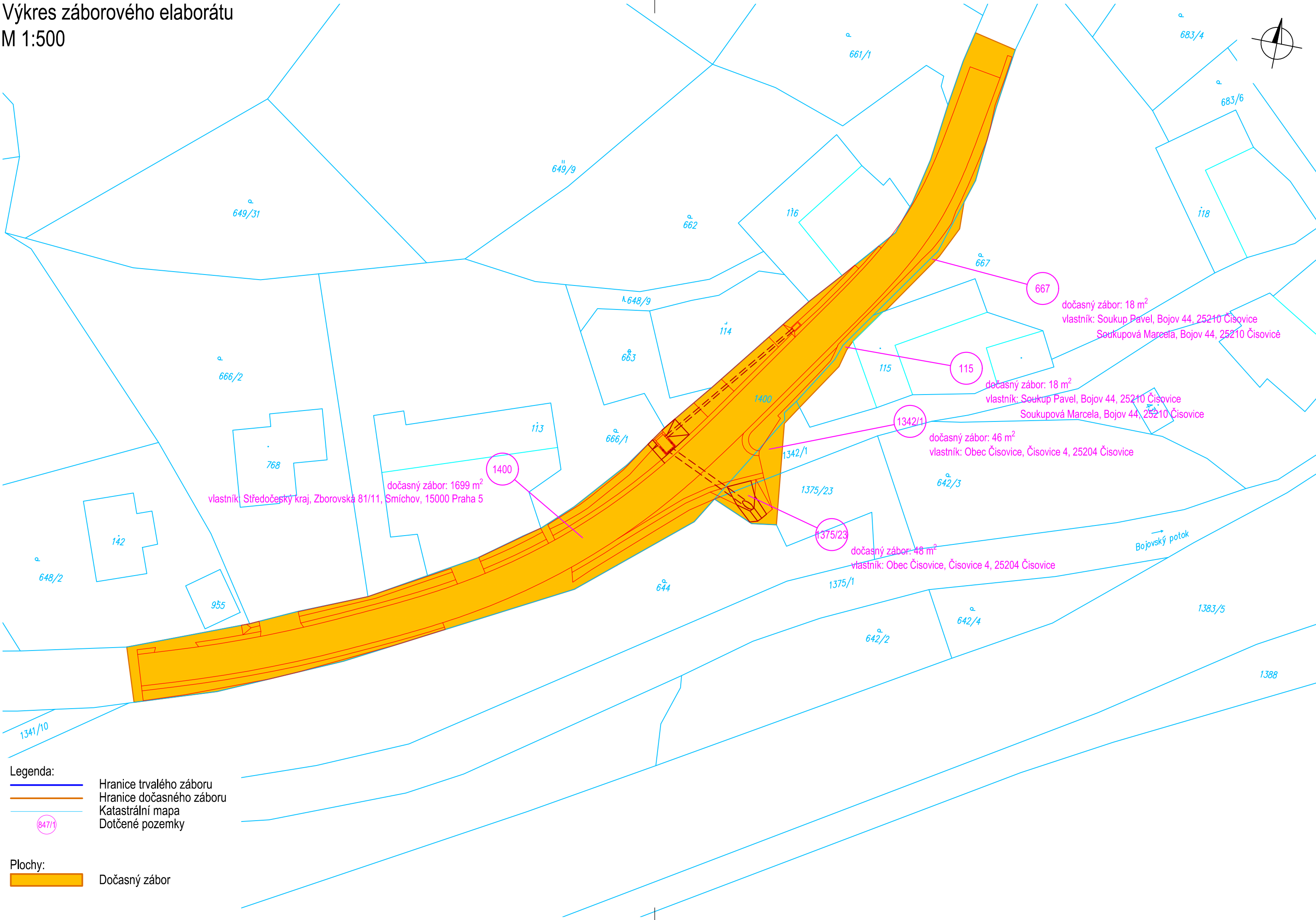



Výkres záborového elaborátu
M 1:500




Č.	Datum	Popis	Vypracoval	Schválil
REVIZE				





Souřadnicový systém S-JTSK, Výškový systém Bpv


Objednatel:
**Krajská správa a údržba silnic
Středočeského kraje, p.o.
Zborovská 11, 150 21 Praha 5**



Zhotovitel:
**BIM SAS4S
Vedoucí společnosti: SAGASTA s.r.o., Novodvorská 1010/14, 142 00 Praha 4**





Navrhl/vypracoval: Ing. Jan Lambert	Zodpovědný projektant: Ing. Jan Svoboda	Zhotovitel části: 4roads s.r.o. Slunná 541/27 162 00 Praha 6 
Technická kontrola: Ing. Pavel Paška	Hlavní inženýr projektu: Ing. Jan Svoboda	

Kraj: Středočeský	Čís.sm.obj.: S-3683/00066001/2020
Katastrální území: Čisovice	Čís.akce: 20075
Stavba: III/1025 Čisovice-Bojov, úprava odvodnění	Datum: 05/2021
	Formát: 3xA4
	Měřítko: 1:500
	Stupeň: DUSP
Část: Související dokumentace	Číslo kopie:
Příloha: Výkres záborového elaborátu	
	Číslo přílohy: F.5.1